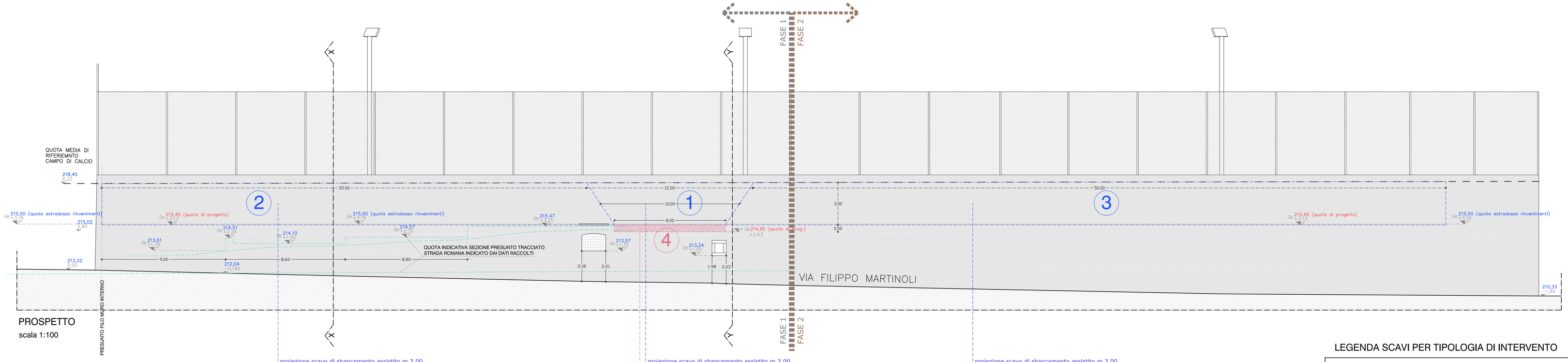

PROSPETTO
scala 1:100

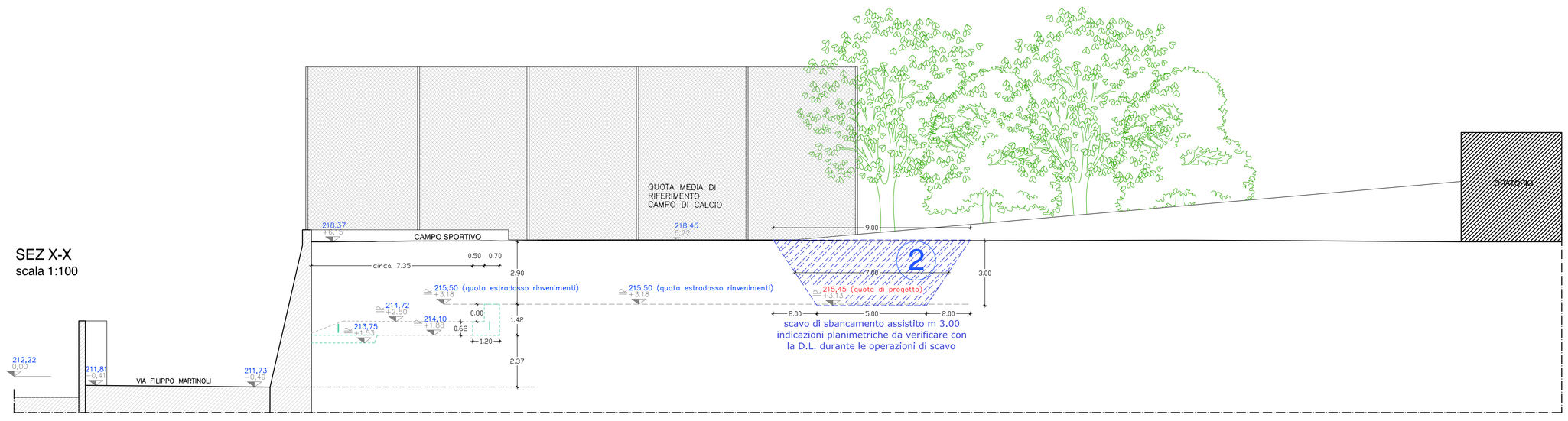

SEZ X-X
scala 1:100

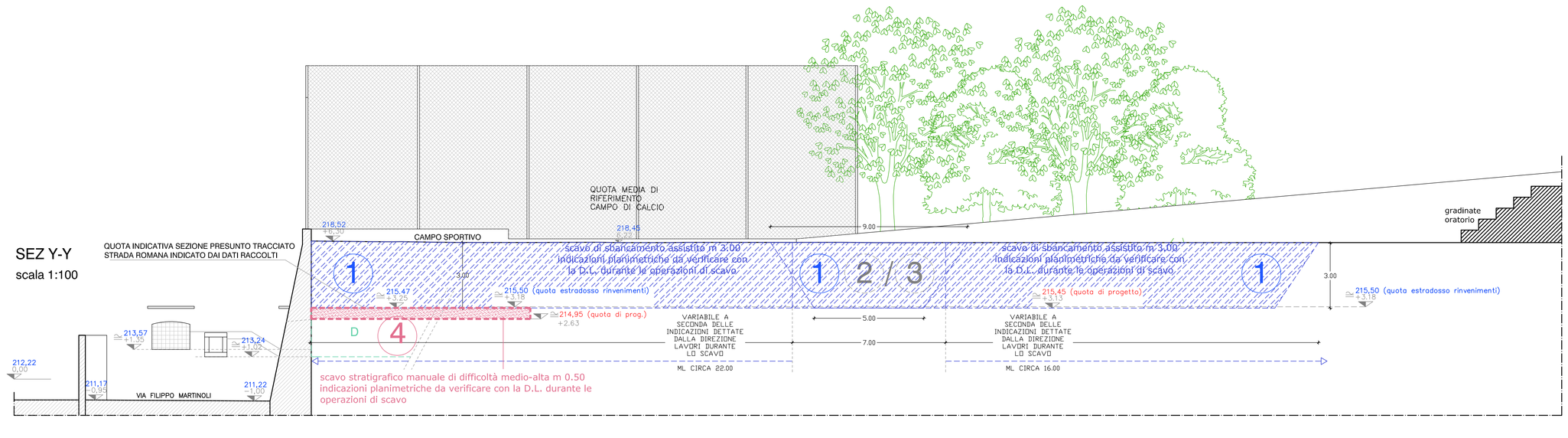

SEZ Y-Y
scala 1:100

LEGENDA SCAVI PER TIPOLOGIA DI INTERVENTO

(1) (2) (3) Scavo di sbancamento in terreno di qualsiasi natura,eseguito a sezione aperta fino ad una profondità di progetto non superiore a 3,00 m con lo sgombero dei materiali provenienti dallo scavo mediante accantonamento sul ciglio e successivo reinterro.
Le operazioni di scavo verranno eseguite con Sorveglianza archeologica supportata da n. 2 archeologi, secondo le direttive impartite dalla Soprintendenza. Questo consentirà di fornire contemporaneamente assistenza alle operazioni di scavo meccanico ed al tempo stesso provvedere al posizionamento topografico e rilievo delle tèncee ed all'espoltamento di altre mansioni quali la raccolta della necessaria documentazione fotografica, documentazione US (unità stratigrafica) anche di strati di riporto o geologici e della stesura di una relazione scritta.
L'Intervento prevede anche operazioni di scavo a sezione obbligata in contesto archeologico non stratigrafico, che verranno effettuate da archeologo all di sopra della quota di presumibile interesse archeologico, o anche, per opportuno riscontro, a lato di terreni di interesse archeologico. Tali interventi verranno condotti manualmente con l'uso di attrezzatura pesante (pala, piccone e simili o all'occorrenza con cazzuola). Si provvederà inoltre all'eventuale realizzazione di scarpe o di un'accurata rifinitura delle pareti, onde facilitare l'esecuzione dello scavo stratigrafico a quote sottostanti; il tutto corredato di documentazione secondo necessità, nonché dell'allontanamento del terreno di risulta a luogo nel perimetro del cantiere indicato dalla D.L. Comprensivo di raccolta e prima sistemazione dei reperti.

(4) Scavo stratigrafico manuale di difficoltà medio-alta eseguito su depositi stratificati di facile distinzione e separazione, mediante l'uso di attrezzatura leggera (cazzuola, sessola e simili) ed eventuale setacciatura del terreno di risulta, corredato da documentazione (giornale di scavo, schede di US, matrix, rilievi in pianta e sezione, riprese fotografiche) e delle operazioni di post scavo. Comprensivo dell'allontanamento del terreno di risulta a luogo nel perimetro del cantiere Indicato dalla D.L.. Comprensivo di raccolta dei reperti e dell'eventuale reinterro.

NB: Sia l'assistenza archeologica allo scavo con mezzo meccanico sia quella relativa allo scavo archeologico stratigrafico manuale in progetto saranno condotte con operatori archeologici specializzati, con provata esperienza nello scavo di necropoli di età romana, secondo il Capitolato Integrativo per lo scavo archeologico e il restauro di beni archeologici della Soprintendenza per i Beni Archeologici della Lombardia.
Lo stesso restauro degli eventuali rinvenimenti sarà effettuato da restauratori archeologici specializzati e le analisi antropologiche e le analisi archeobotaniche saranno condotti in laboratori specializzati.

CALCOLO SCAVI PER TIPOLOGIA DI INTERVENTO

CALCOLO METRI CUBI SCAVO										quota media campo	quota scavo
RECINTI								profondità			a
1	(10,00 x	45,00) =	450,00 mq	x	3,00 =	1350,00 mc	218,45	215,45
2	(7,00 x	35,00) =	245,00 mq	x	3,00 =	735,00 mc	218,45	215,45
3	(7,00 x	50,00) =	350,00 mq	x	3,00 =	1050,00 mc	218,45	215,45
						3135,00 mc		

CALCOLO METRI CUBI SCAVO RECINTO A M/A DENSITA' + POSTSCAVO							quota base	quota scavo
RECINTO						profondità		a
4	(10,00 x	8,00) =	80,00 mq	x	0,50 =	**40,00 mc**	215,45	214,95

COMUNE DI LOVERE

PROGETTO DEFINITIVO/ESECUTIVO esecuzione sondaggi archeologici finalizzati alla definizione del perimetro della necropoli

OGGETTO — VIA FILIPPO MARTINOLI - 24065 LOVERE (BG)

COMMITTENTE — Il committente

PROGETTISTA — architetto MARCO AGLIARDI
via tadini, 28 - 24065 Lovere (BG)
tel. 3472409857 - fax 03519967997
email: agliardi.marco@alice.it
O.O.A.A. PROV. DI BERGAMO n.2129
C.F. GLR MRC 71L18 D251H
P.IVA 02216110980

FIRME — I progettisti

PROGETTO DI INTERVENTO/INDAGINE
PROSPETTO E SEZIONI

SCALA: 1:100

RIF. PRATICA — MAGGIO 2012

04

AI TERMINI DI LEGGE IL PRESENTE DOCUMENTO E' DI ESCLUSIVA PROPRIETA' DELL' ARCHITETTO MARCO AGLIARDI. E' VIETATA SIA RIPRODUZIONE TOTALE / PARZIALE SIA LA COMUNICAZIONE A TERZI DEL PRESENTE ELABORATO SALVO ESPLICITA AUTORIZZAZIONE.